

Diskuse k novele zákona o ochraně zemědělského půdního fondu

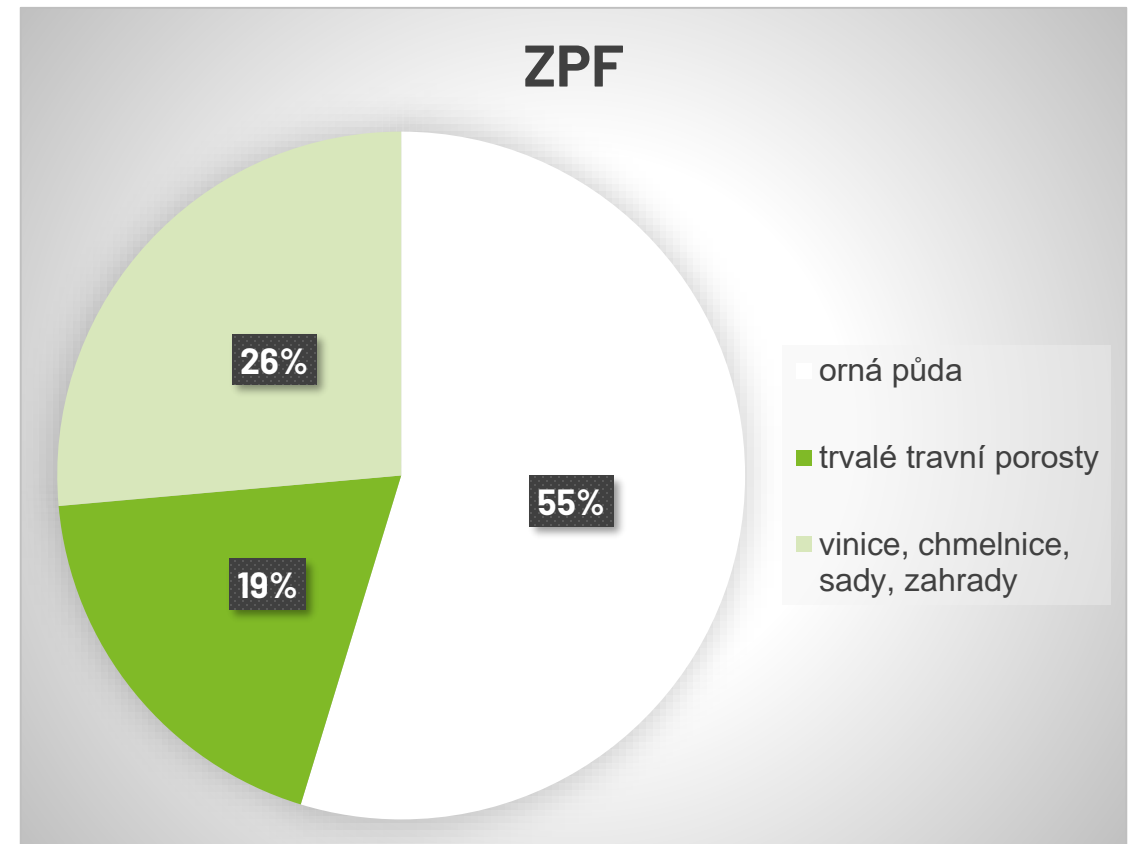
PSP, 10. ledna 2024








Ministerstvo životního prostředí

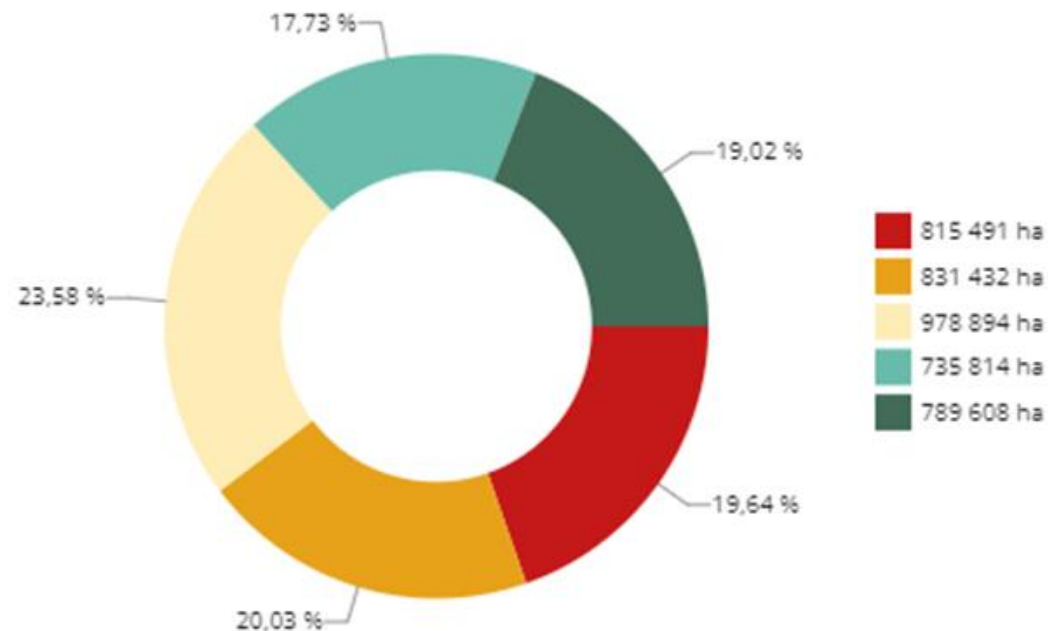
Zemědělská půda v ČR

- Dle ČÚZK:
 - Rozloha zemědělské půdy je 4,2 mil. ha
 - Nejvíce je orné půdy (2,9 mil. ha)
 - Následují trvalé travní porosty (1 mil. ha)
 - Zbytek tvoří vinice, chmelnice, sady a zahrady

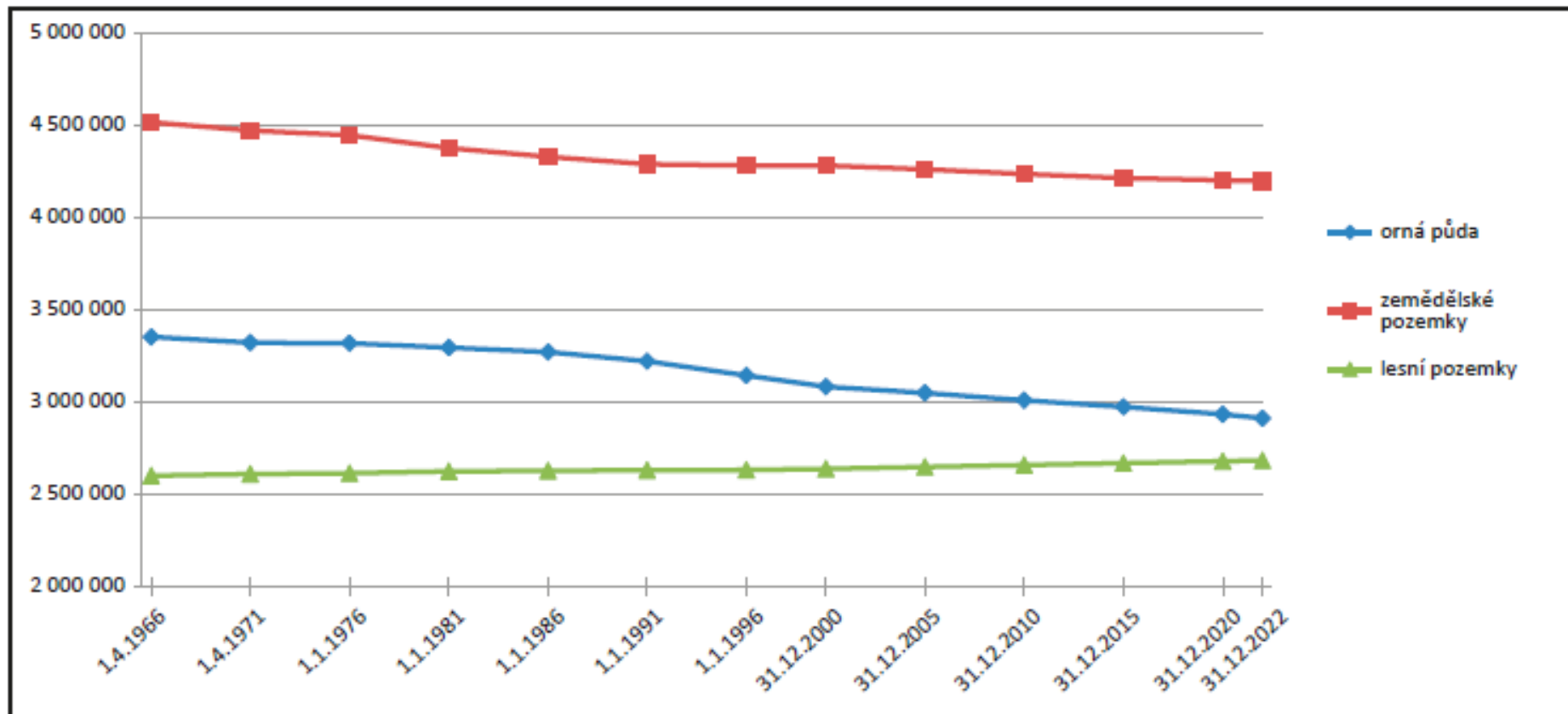


Třídy ochrany ZPF (BPEJ)

Třídy ochrany ZPF	Zastoupení (%)	Výměra (ha)
 1. třída - bonitně nejcennější půdy	19,64	815 491,47
 2. třída - půdy s nadprůměrnou produkční schopností	20,03	831 431,63
 3. třída - půdy s průměrnou produkční schopností	23,58	978 894,20
 4. třída - půdy s převážně podprůměrnou produkční schopností	17,73	735 814,15
 5. třída - půdy s velmi nízkou produkční schopností	19,02	789 607,88
celkem	100,00	4 151 239,32



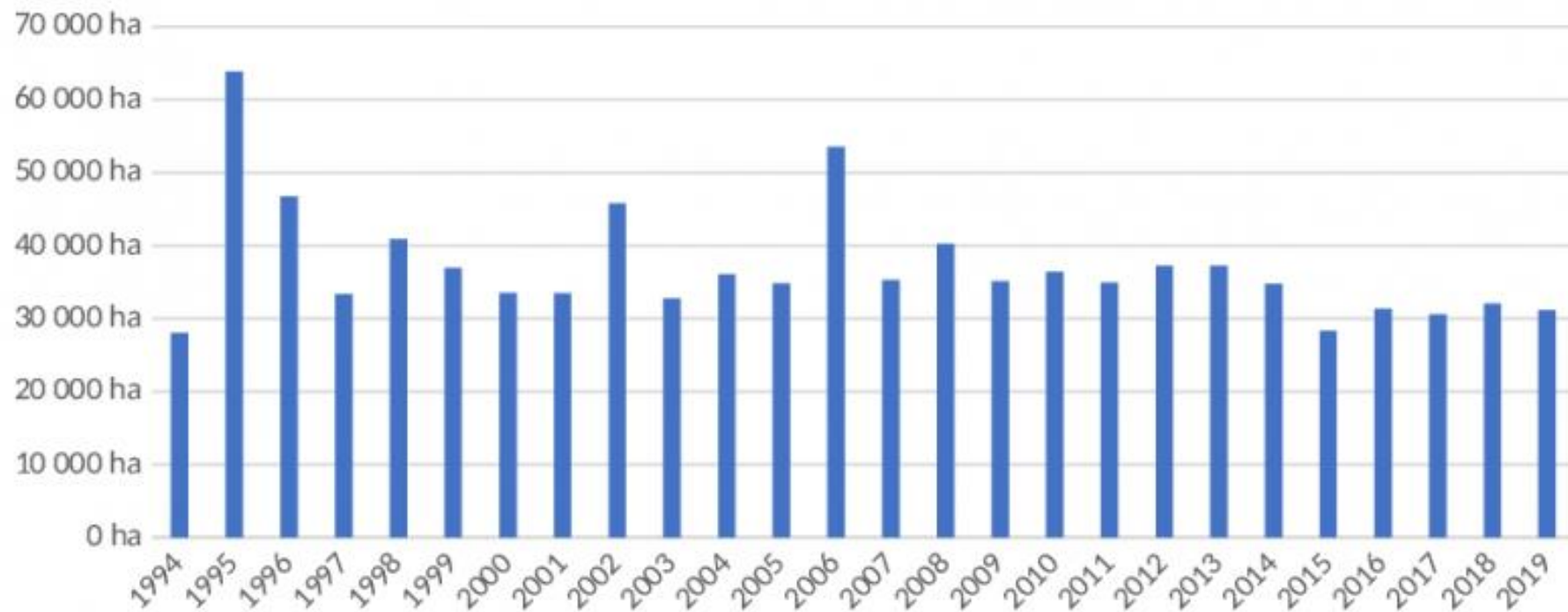
Úbytek zemědělské půdy – ČÚZK



Zdroj ČÚZK

Aktualizace Bonitovaných půdně ekologických jednotek (BPEJ)

Aktualizace BPEJ v letech 1994 - 2019



Úbytek zemědělské půdy – MŽP

data z evidence vynětí ze ZPF:

	2019	2020	2021	2022
Bytová výstavba	198,8074	181,6472	233,871	211,4946
Výroba a skladování	168,9516	95,9843	132,2945	153,1052
Těžba nerostů	16,0939	5,3826	5,6785	23,8703
Doprava	162,7097	244,0462	106,8551	112,5267
Sítě a produktovody	3,8205	0,4994	3,7211	1,0531
Vodní hospodářství	54,5379	70,5184	25,9827	29,9883
Rekreace a sport	21,9517	34,0448	28,3669	27,6923
Zalesnění	51,1673	8,7539	12,2469	24,4071
Ostatní	88,2121	111,5189	89,6251	80,0684
Celkem	766,2521	752,3957	638,6418	664,206

Zdroj MŽP

Úbytek zemědělské půdy

- úbytek zemědělské půdy v posledních 4 letech činí cca 700 ha ročně (dle evidence vynětí MŽP)
- nejvíce se půda zabírá pro bytovou výstavbu
- následuje výroba a skladování a poté doprava
- přibližně 40 % je situováno na nejkvalitnější půdě
- snahou zákonné ochrany zemědělského půdního fondu je směřovat rozvoj zástavby do zastavěných území, brownfieldů nebo mimo nejkvalitnější půdu



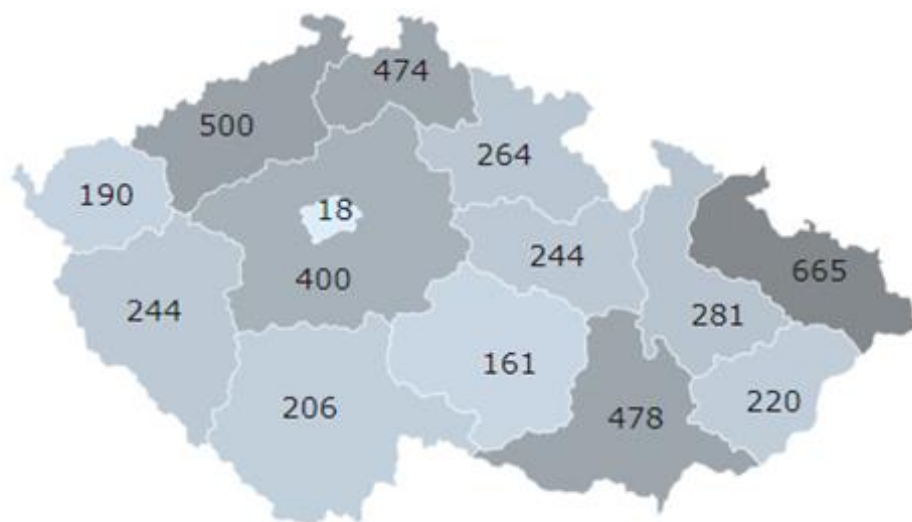
Brownfields

na území České republiky je evidováno celkem 4 349 brownfieldů o celkovém plošném rozsahu 13 227 ha

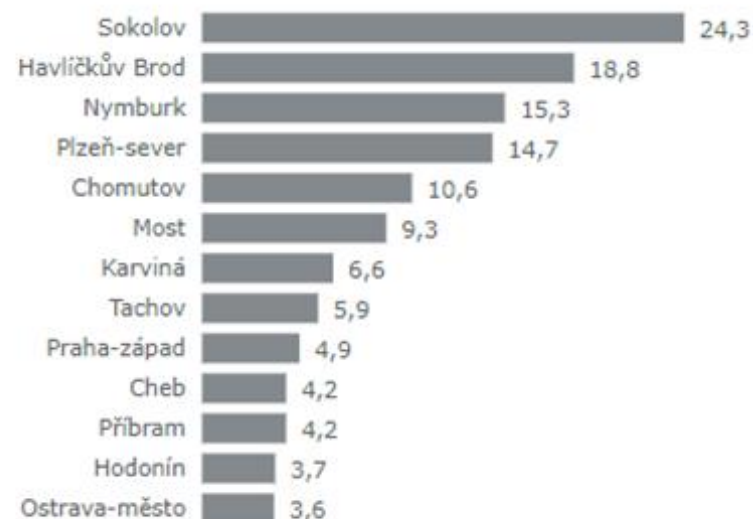
Národní databáze brownfieldů geografické členění



Počet brownfieldů dle krajů



Průměrná rozloha brownfieldů v okresech (ha)



zdroj: Czechinvest

Argumenty pro vyšší ochranu kvalitní zemědělské půdy

- za posledních 100 let jsme přišli o téměř milion ha zemědělské půdy
- 700 ha záborů ročně = 1000 fotbalových hřišť
- ČR má přes 13 tis. ha brownfieldů
- zábor je trvalá a nevratná ztráta půdy
- zábořem znehodnotíme produkční i mimoprodukční funkce půdy (např. retence vody)
- retence zemědělské půdy v ČR činí cca 5 mld. m³ vody = 7 zcela naplněných orlických přehrad
- každý občan ČR má „svůj m²“ skladovací haly (máme nejvíce hal na počet obyvatel ze zemí střední a východní Evropy)



Děkujeme za pozornost



Ministerstvo životního prostředí



@mzpcr



@ministerstvo_zp



Ministerstvo životního prostředí



@ministerstvozivotnihoprostredi